



La crisis amplía la brecha entre las regiones españolas y el resto de la UE

LAURA DELLE FEMMINE, Madrid
168.700 euros. Esa es la brecha que separaba en 2017 el PIB por habitante (en paridad de poder adquisitivo) de la región más rica de Europa, en el oeste del área metropolitana de

Londres, y la más pobre de España, Extremadura. En diez años, la diferencia entre ambas ha aumentado un 41%. Estos datos, publicados ayer por Eurostat, son un ejemplo de cómo la crisis ha afianzado las desigualdades

territoriales en la UE y la riqueza se concentra cada vez más en las grandes capitales europeas. España no sale bien parada: solo cinco comunidades tienen un PIB por habitante por encima de la media europea.

El fantasma de una nueva recesión planea sobre una Europa que aún no ha logrado cerrar las cicatrices de la crisis. Según el último anuario regional publicado ayer por la oficina estadística europea, Eurostat, son las grandes capitales y sus áreas metropolitanas los territorios que más riqueza han acumulado en los últimos años. La otra cara de la moneda apunta a que el grueso de las regiones europeas tiene un PIB por habitante igual o inferior al pro-

medio del continente (30.900 euros): un 62% en 2017 frente al 59% de 2007. En otras palabras: la recuperación no ha logrado que Europa reduzca la brecha entre sus socios ni tampoco acorte las desigualdades entre distintos territorios en el interior de cada país.

España tampoco se escapa de este patrón de crecimiento que premia a las capitales y castiga a las zonas agrícolas y posindustriales. Junto con Francia es uno de los países donde más se ha am-

pliado la brecha entre sus regiones y el resto de Europa entre 2007 y 2017, como reconoce el European Parliamentary Research Services (EPRS), el *think tank* de la Eurocámara.

Según Eurostat, solo cinco comunidades autónomas —Madrid, País Vasco, Navarra, Cataluña y Aragón— tenían en 2017 un PIB por habitante por encima del promedio europeo. En el otro extremo, con una renta entre el 64% y el 75% de la media del continente,

estaban Extremadura, Melilla, Ceuta y Canarias.

Aunque la renta per cápita creció en casi todas las comunidades en la última década hasta recobrar los niveles precrisis, todas ellas se alejaron del promedio europeo y perdieron terreno con respecto al resto de la UE.

“La crisis ha aumentado la dispersión de la renta entre regiones”, comenta José García Montalvo, profesor en la Universitat Pompeu Fabra. “Ha golpeado

más a algunos sectores que a otros, pero los mecanismos de redistribución también han funcionado de manera desigual”, continúa. El docente considera que la política europea de cohesión, diseñado para limar las desigualdades, no ha sido lo suficientemente potente para “frenar unas diversidades que se estaban creando de forma natural”. El Presupuesto para la política de cohesión, ahora del 1,3% del PIB de la Unión Europea, para el periodo 2021-2027 se discute ahora en Bruselas.

La OCDE ya dejó claro en uno de sus últimos informes que las regiones con mayor exposición internacional son las que más rápido crecen. Es así que las grandes capitales, que atraen más capitales extranjeros, acaban concentrando más riqueza que otras regiones. “Es una pauta generalizada. Sin la crisis también hubiera habido una tendencia a la concentración”, asegura Ignacio Molina, investigador del Real Instituto Elcano. “Pero esta se ha acelerado y la crisis ha multiplicado su efecto”.

De esta forma el oeste del área metropolitana de Londres registraba en 2017 un PIB por habitante en paridad de poder adquisitivo de 188.000 euros, casi seis veces más que el promedio europeo, cifra que le permitió consagrarse como el territorio más rico de Europa. A gran distancia, con 75.900 euros, le seguía Luxemburgo.

Según un artículo del *think tank* independiente Centre for European Reform, las regiones más productivas ya no son exclusivamente donde la industria tiene mayor peso. La receta del éxito tiene otros ingredientes: una posición geográfica próxima a ciudades exitosas o un elevado porcentaje de trabajadores jóvenes y con estudios superiores.

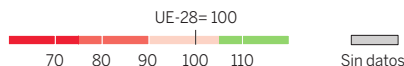
El patrón de desarrollo económico concentrado en las grandes capitales, que Eurostat define como “monocéntrico”, se refleja también en el este de Europa: Praga, Bratislava o Bucarest tienen niveles de PIB por habitante muy por encima del promedio europeo, aunque el resto del territorio de cada país esté muy por debajo. Italia y Alemania son los únicos dos Estados que se salen de este esquema.

“El impacto de la crisis no ha sido tanto en la riqueza agregada, sino en su distribución”, agrega Molina. “Este resultado es una combinación de la crisis y sobre todo del impacto de las políticas de austeridad”, añade.

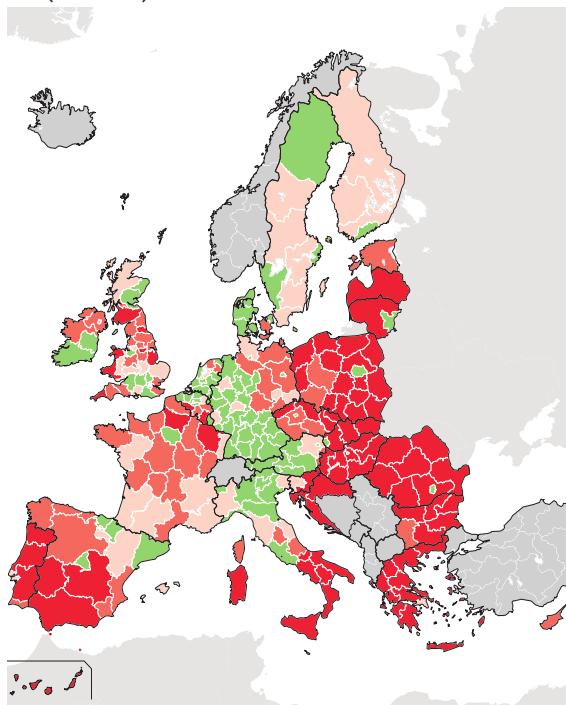
El gran reto ahora, ante las evidentes señales de desaceleración, es decidir dónde invertir. “¿La UE tiene que tirar de los motores económicos o invertir en áreas en declive?”, se pregunta Molina. El riesgo de apostar siempre por los mismos puede trascender la dimensión económica. “Es la España vaciada y la Francia de los *chalecos amarillos*”, incide el investigador.

Distribución de la riqueza en Europa, por regiones

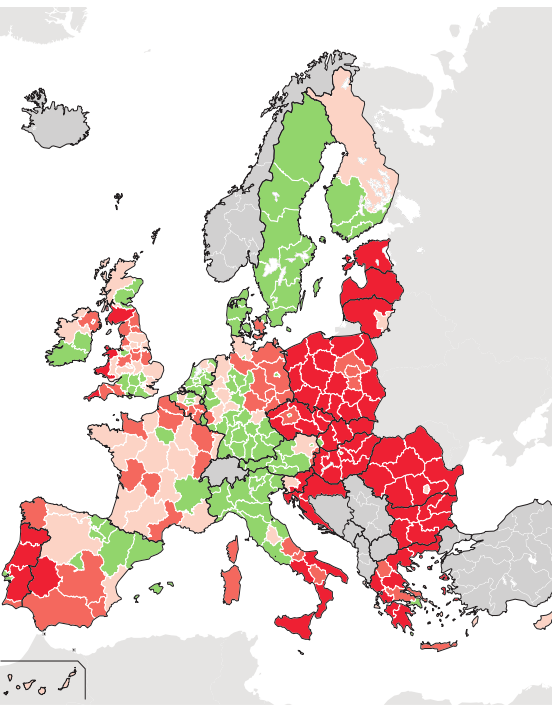
PIB por habitante



2017 (último dato)



2007



Fuente: Eurostat.

EL PAÍS

La distancia entre Este y Oeste se estanca

El análisis de Eurostat, que fracciona las regiones europeas en función de las divisiones administrativas y de la población, deja una instantánea muy clara: el PIB por habitante en el este de Europa

está todavía muy por debajo del promedio europeo. Solo las grandes capitales logran superar este umbral, creando una enorme disparidad con el resto del país.

Este desarrollo desigual se

reproduce también en la Europa mediterránea, aunque de manera menos extrema. Así, Île-de-France, la región de París, era en 2017 la zona con el PIB por habitante más alta de Francia, por encima de la media europea. También Madrid y Lisboa eran las zonas que concentraban el mayor nivel de riqueza en sus países.

Este esquema solo se rompe en Italia y Alemania: el PIB

por habitante de Berlín en 2017 no solo no era el más elevado del país, sino que 17 de los 39 territorios del país analizados tenían una renta superior. En este caso, las regiones más ricas eran las zonas industriales del sur de Alemania. Asimismo, la zona más rica de Italia no es Lacio —la región de Roma—, sino la provincia de Bolzano, en la frontera con Austria.